
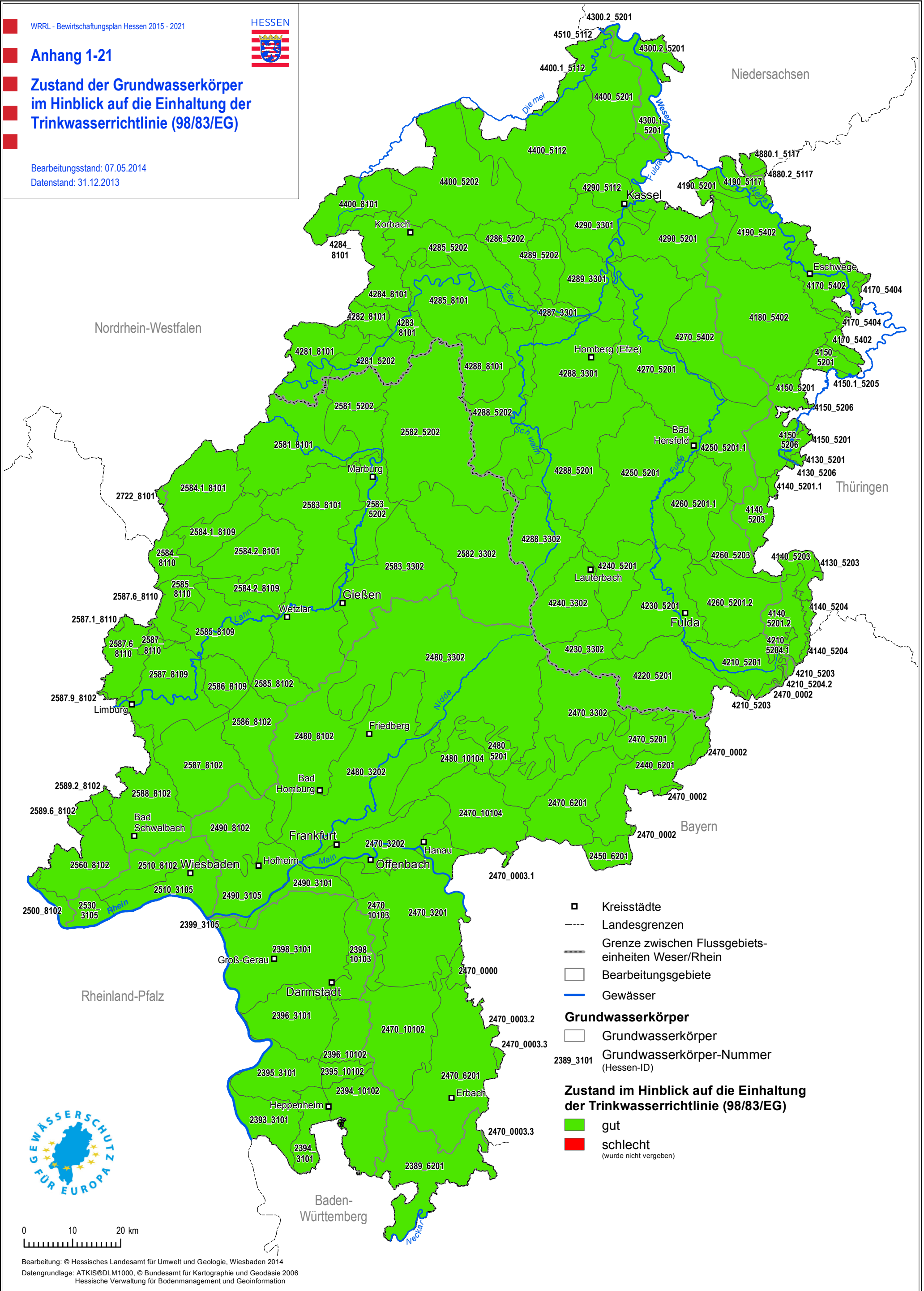


WRRL - Bewirtschaftungsplan Hessen 2015 - 2021

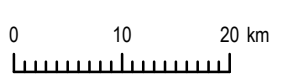
Anhang 1-21

Zustand der Grundwasserkörper im Hinblick auf die Einhaltung der Trinkwasserrichtlinie (98/83/EG)

Bearbeitungsstand: 07.05.2014
Datenstand: 31.12.2013

- Kreisstädte
 - Landesgrenzen
 - Grenze zwischen Flussgebiets-einheiten Weser/Rhein
 - Bearbeitungsgebiete
 - Gewässer
- Grundwasserkörper**
- Grundwasserkörper
 - 2389_3101 Grundwasserkörper-Nummer (Hessen-ID)
- Zustand im Hinblick auf die Einhaltung der Trinkwasserrichtlinie (98/83/EG)**
- gut
 - schlecht (wurde nicht vergeben)



Bearbeitung: © Hessisches Landesamt für Umwelt und Geologie, Wiesbaden 2014
Datengrundlage: ATKIS®DLM1000, © Bundesamt für Kartographie und Geodäsie 2006
Hessische Verwaltung für Bodenmanagement und Geoinformation