



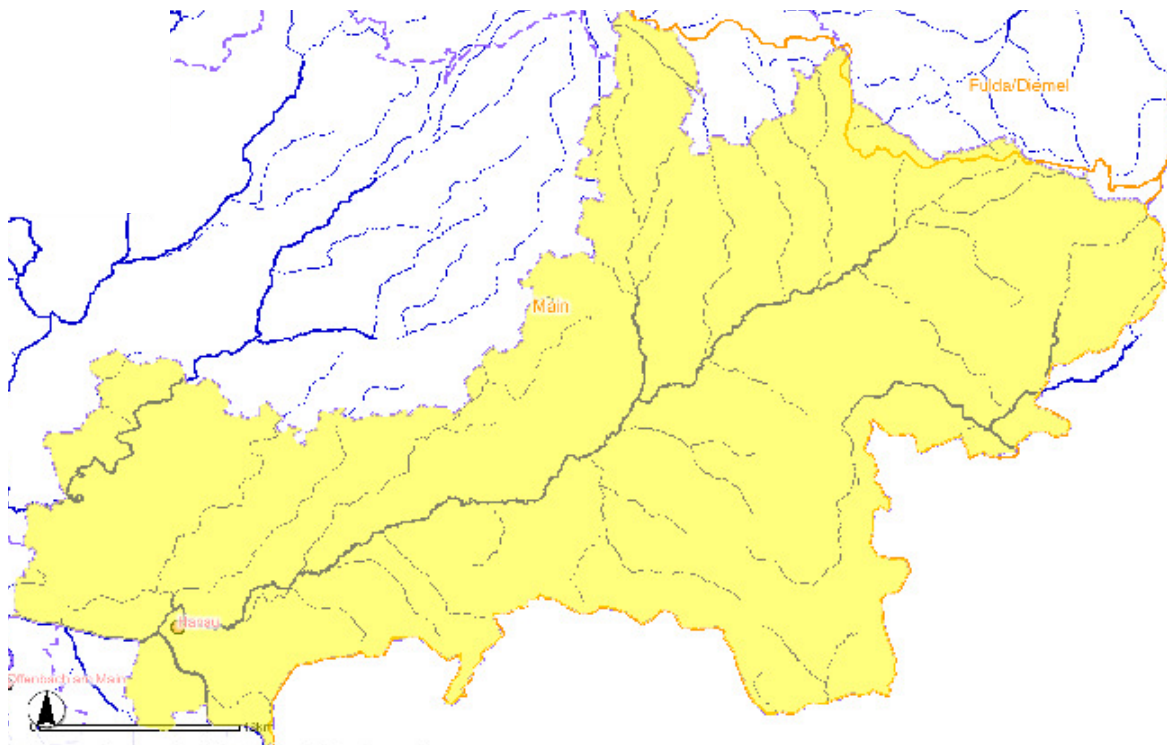
Umsetzung der WRRL

drei zulassungsfreie Gewässerentwicklungsmaßnahmen an der Kinzig in Schlüchtern

- Gewässer und Wanderhindernisse
- WK obere Kinzig
- Strukturmaßnahmen unterhalb SLÜ
- Verfahrensablauf
- Video

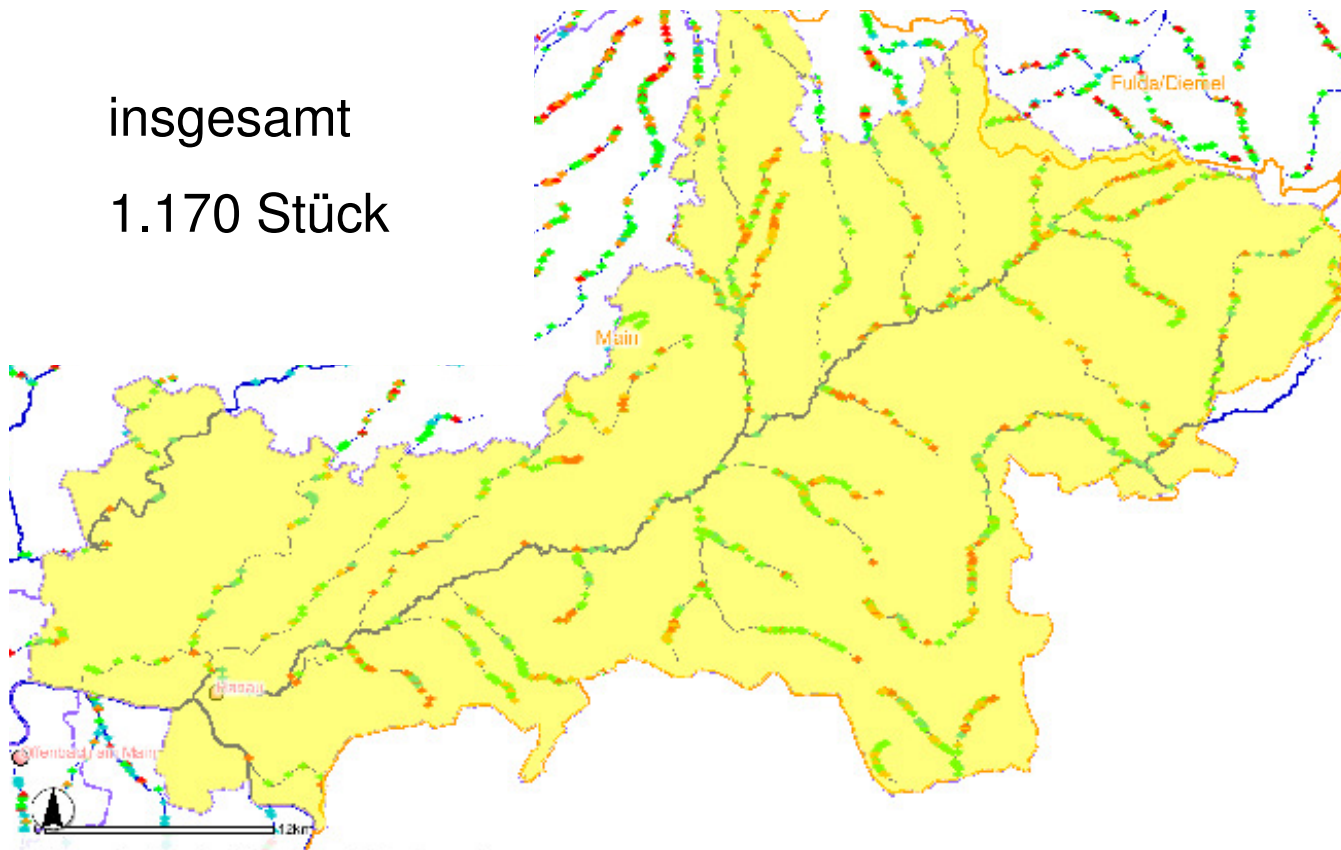
Gewässer im Main-Kinzig-Kreis

- Gewässer insgesamt rd. 1.740 km
- WRRL-Gewässer rd. 600 km (Hessen 8.413 km)

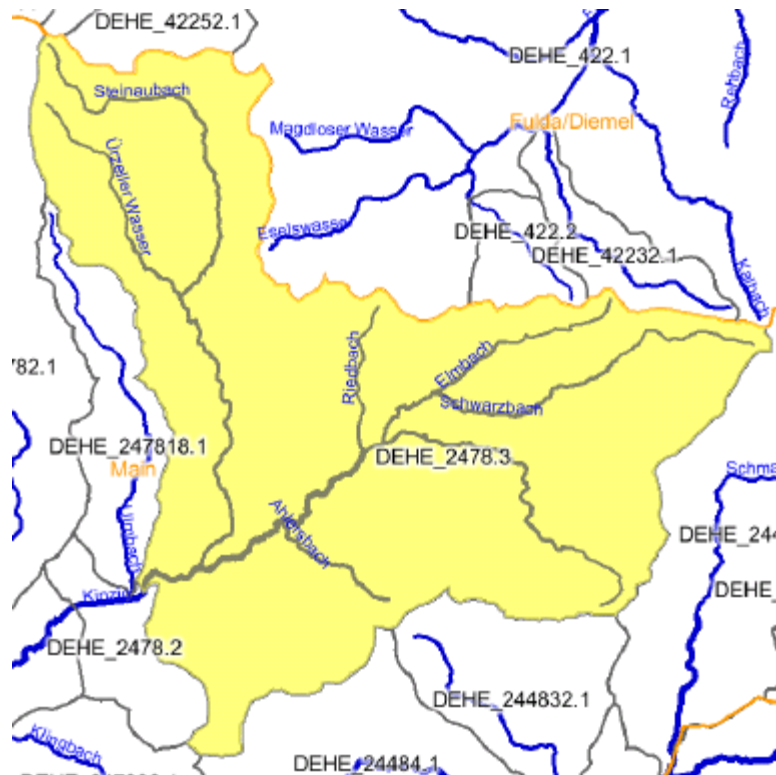


Wanderhindernisse im Main-Kinzig-Kreis

insgesamt
1.170 Stück



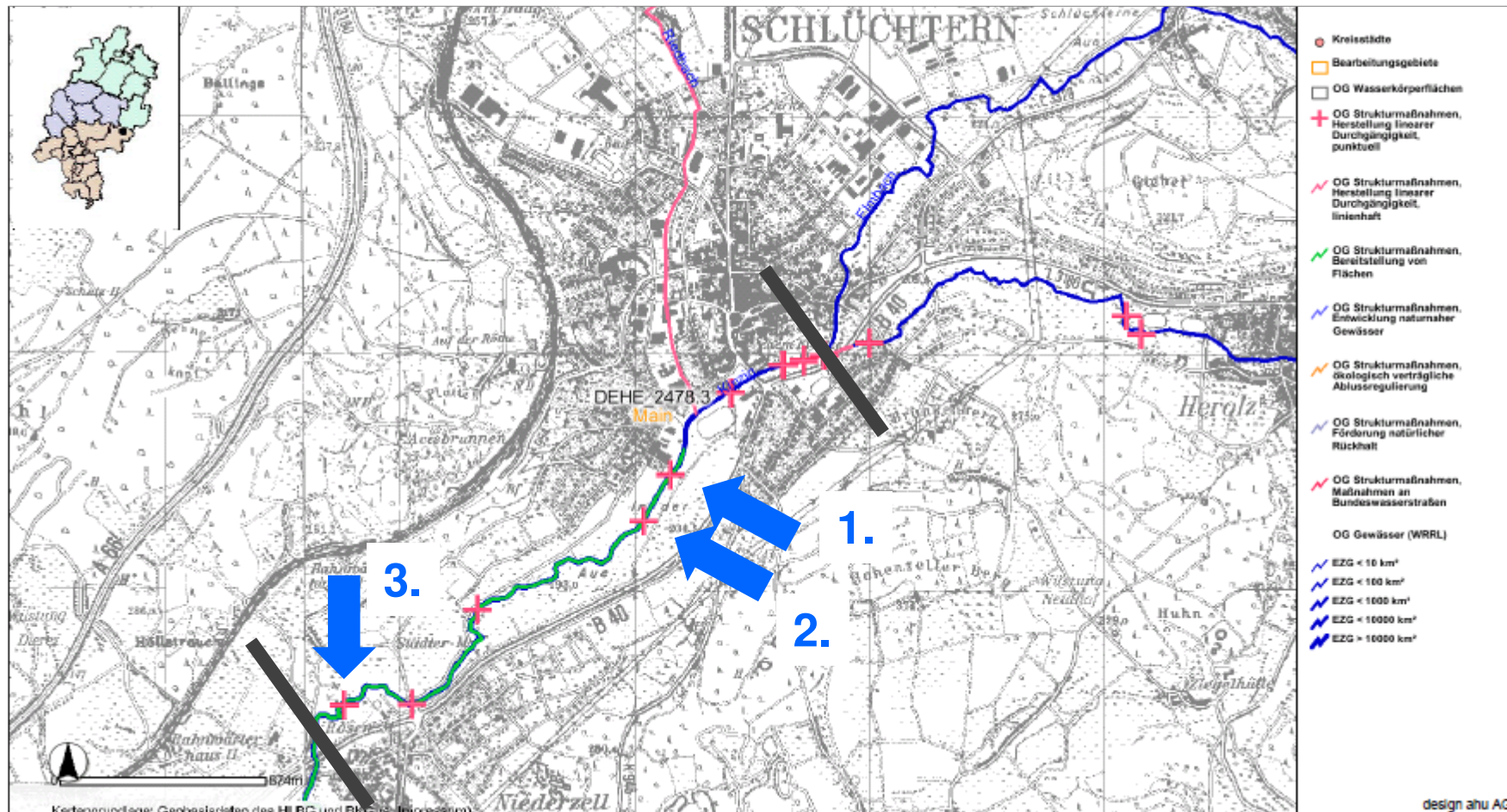
Wasserkörper obere Kinzig



- Fließgewässertyp 5
- Obere Forellenregion
- Länge rd. 85 km
- Einzugsgebiet rd. 200 km²

- Maßnahmengruppe Struktur
 - M1 – 16 ha
 - M2 – 9,3 km
 - M3 – 46 Stück

Strukturmaßnahmen Kinzig Schlüchtern-Niederzell



Vorbereitung

Entwicklung Datenblätter / Datenzusammenstellung

→ Informationen und Rahmenbedingungen

Wasserwirtschaft	Naturschutz
Info Maßnahmenprogramm	Gesetzlich geschützte Biotope
Standortdaten	Natur- und Landschaftsschutzgebiete
Info GESIS	Natura-2000-Gebiete
Hydrologische Daten	Flächen mit sonstigen naturschutzrechtlichen Bindungen
Restriktionen	Planungen, Gutachten, Konzepte









Ergebnisse erweiterte Gewässerschau

- 10 umzugestaltende Abstürze
 - 3 zulassungsfrei aus wasserwirtschaftlicher Sicht
 - aus naturschutzfachlicher Sicht genehmigungspflichtig (LSG, FFH-Gebiet, Edelkrebsvorkommen)

- Protokollierung

weiterer Verfahrensablauf

- Finanzierungshilfeantrag mit Beschreibung und Skizzen
- Genehmigungsbescheid UNB
- Finanzierungshilfebescheid
- Baudurchführung während GN-Veranstaltung

Kosten für Umgestaltung der Abstürze

- bei Wasserspielgedifferenz von 20-50 cm
insgesamt zwischen 4.300 € und 9.000 € pro Absturz
- Grunderwerb rd. 4.000 €
- Gesamtkosten rd. 24.000 €



Danke