











 Wasserrahmenrichtlinie - Bewirtschaftungsplan Hessen  
**Anlage 1-8**  
**Fischgewässer**  
**Lage der Fischgewässer und Fischgewässer-Messstellen in Hessen**  
 Bearbeitungsstand: 30.06.2008  
 Datenstand: 10.04.2008



-  Kreisstädte
-  Landesgrenzen
-  Grenze zwischen Flussgebiets-einheiten Weser/Rhein
-  Wasserkörper
-  Bearbeitungsgebiete
-  Gewässer
-  Fischgewässer-Messstellen
-  Salmonidengewässer
-  Cyprinidengewässer

