

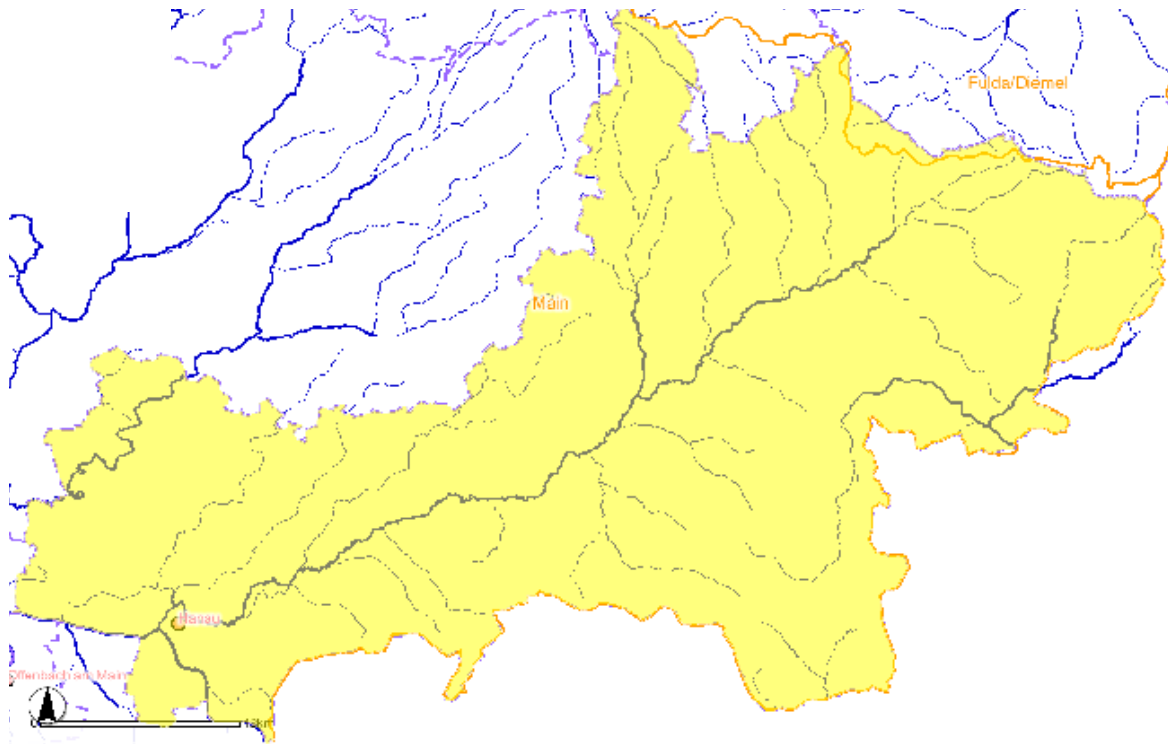
## Anmerkungen zu den Exkursionspunkten

- Gewässer im MKK
- Wanderhindernisse
- Strukturmaßnahmen Kinzig  
Schlüchtern-Niederzell
- Verfahrensablauf



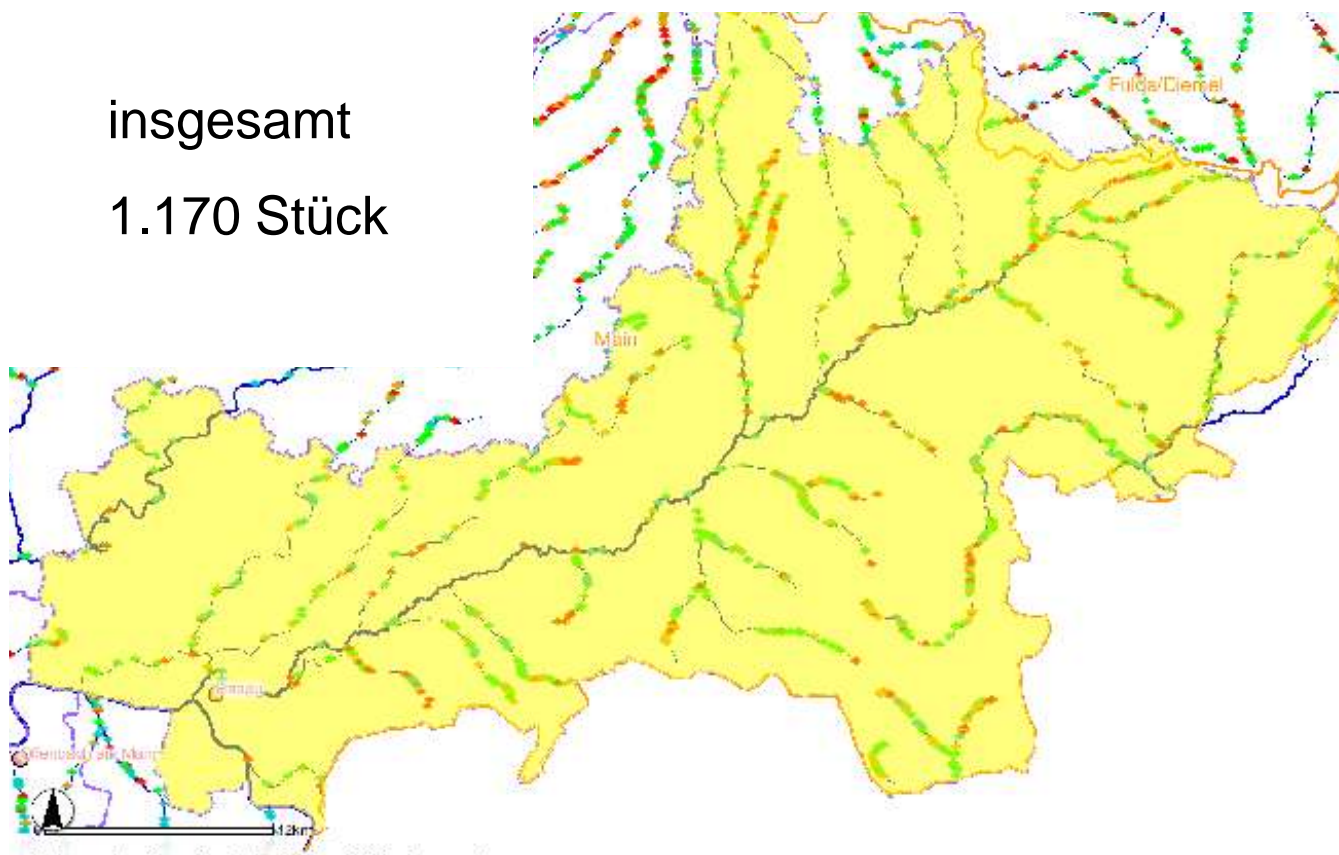
## Gewässer im Main-Kinzig-Kreis

- Gewässer insgesamt rd. 1.740 km
- WRRL-Gewässer rd. 600 km (Hessen 8.413 km)



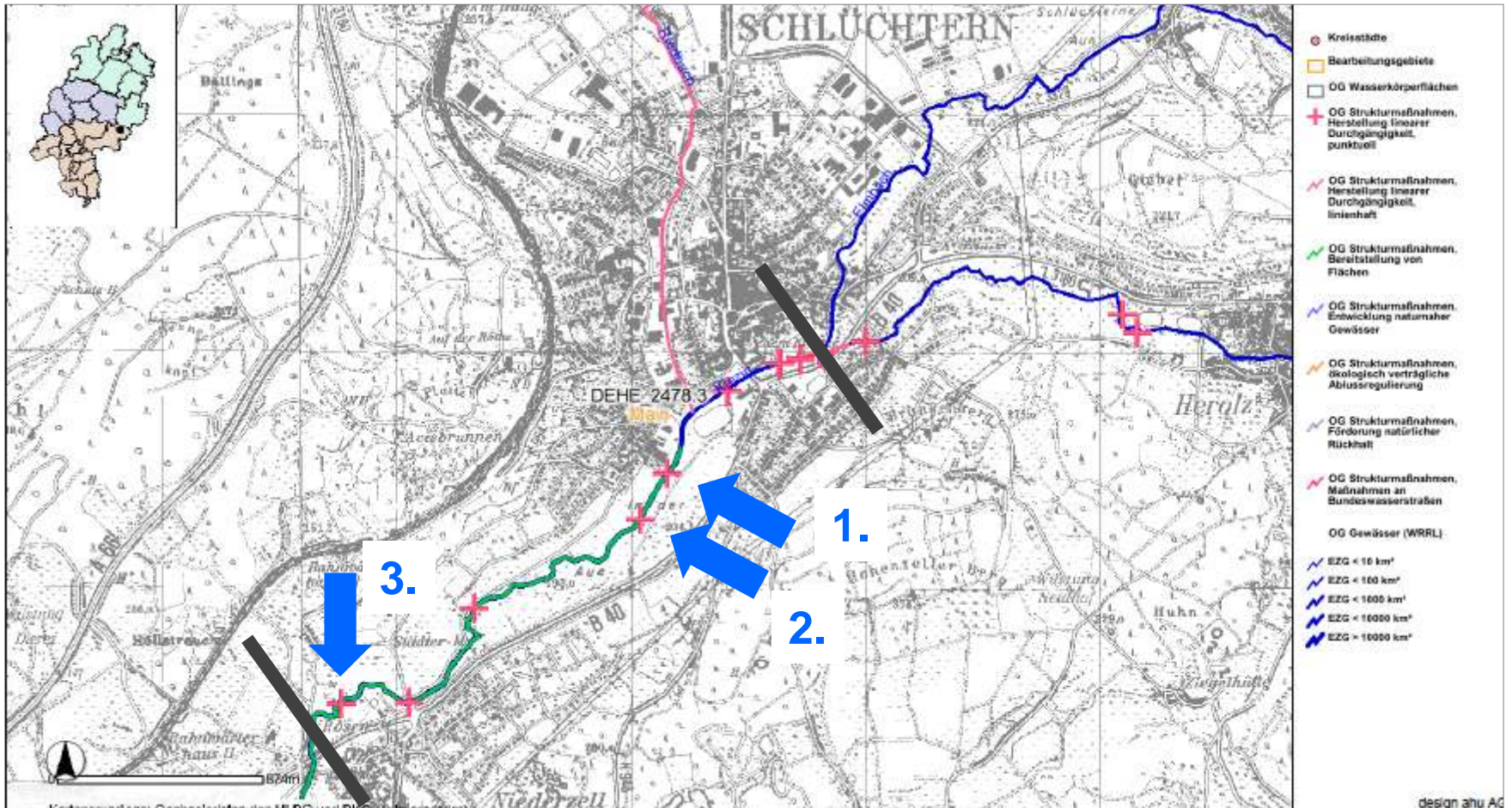
## Wanderhindernisse im Main-Kinzig-Kreis

insgesamt  
1.170 Stück





# Strukturmaßnahmen Kinzig Schlüchtern-Niederzell



## Vorbereitung erweiterte Gewässerschau

- Einladung Schaukommission
- Liegenschaftskarten
- Datenblätter Wasserwirtschaft (Naturschutz) entwickelt
  - Info Maßnahmenprogramm
  - Standortdaten
  - Info GESIS
  - Hydrologische Daten
  - Restriktionen





## Ergebnisse erweiterte Gewässerschau

- 10 umzugestaltende Abstürze
  - 3 zulassungsfrei aus wasserwirtschaftlicher Sicht
  - aus naturschutzfachlicher Sicht genehmigungspflichtig (LSG, FFH-Gebiet, Edelkrebsvorkommen)
- Finanzierungshilfeantrag mit Beschreibung und Skizzen
- Genehmigungsbescheid UNB
- Finanzierungshilfebescheid
- Baudurchführung während GN-Veranstaltung

## Kosten für Umgestaltung der Abstürze

- bei Wasserspiegeldifferenz von 20-50 cm  
insgesamt zwischen 4.300 € und 9.000 € pro Absturz
  - davon 3 Strohballenwehre à 860 €
  
- Grunderwerb rd. 4.000 €
  
- Gesamtkosten rd. 24.000 €

















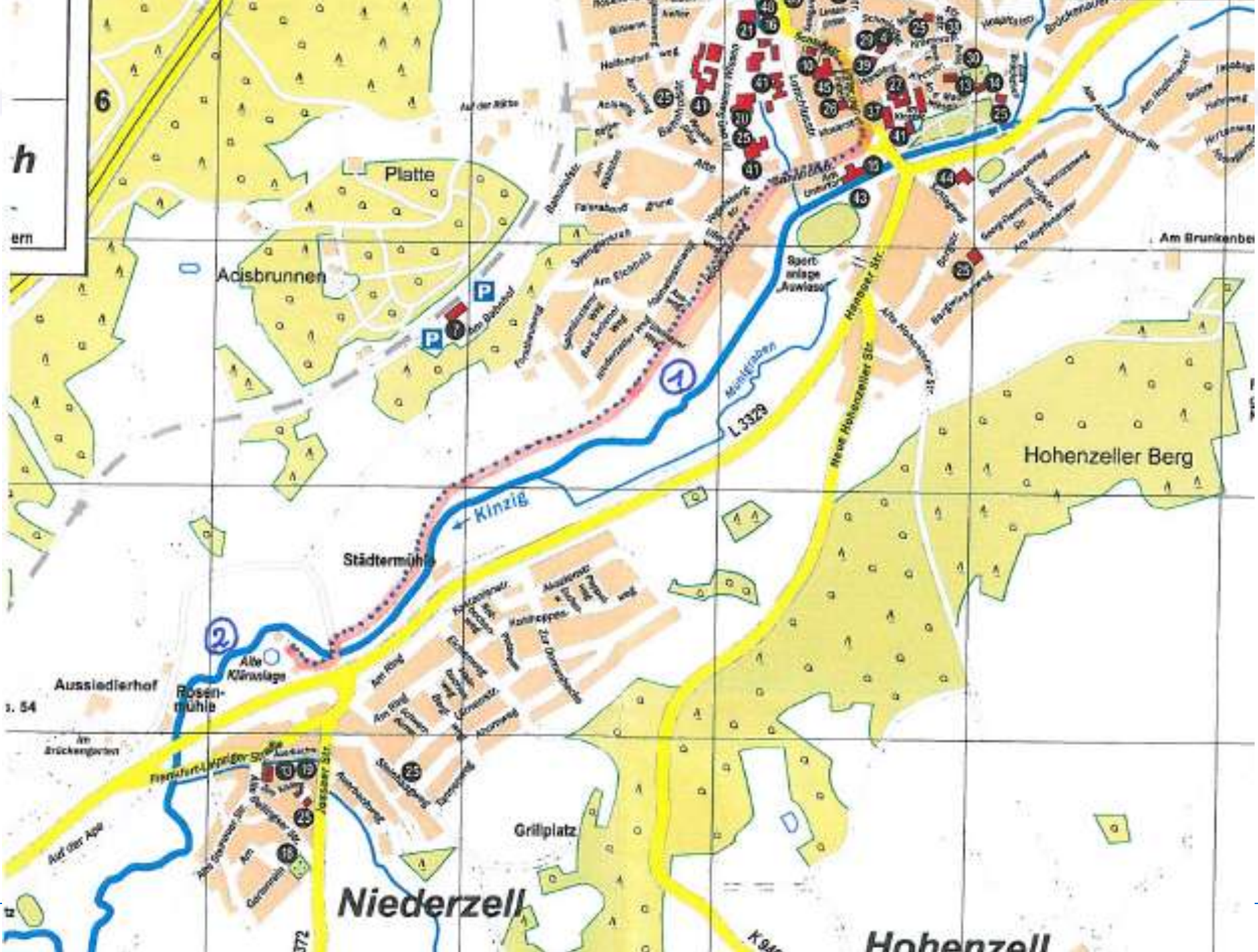












h  
ern

s. 54

Niederzell

Hohenzell

Hohenzeller Berg

Kinzig

Städtermühle

Acisbrunnen

Platte

Aussiedlerhof

Rosenmühle

Grillplatz

Sportanlage  
Kawiaso

Am Brunkenbe

id

372

Ka





**Danke**