

NABU Kreisverband Gießen

Am Lindenberg 1, 35463 Fernwald

Stellungnahme WRRL
Wasserkörper Wieseck
Wasserkörpernummer DEHE_25838.1

Datum

10.05.2014

Ansprechpartner

Herr Ralf Donath
Am Rinnerborn 63
35418 Buseck

e-mail: r.donath@lewefa.de

Ihre Nachricht/Zeichen

Geschäftszeichen

Betreff: Stellungnahme WRRL Bewirtschaftungspläne /Maßnahmenprogramm.

Fluss abschnitt Wieseck ab Gießen Alicenstraße Großen Buseck Ortseingang.

Im Bewirtschaftungsplan / Maßnahmen Katalog fehlt der Krebsbach. Quelle Annerod Mündung in die Wieseck beim Schwanenteich. Hier bitte ich um Aufnahme in den Bewirtschaftungsplan da es sich um ein wertvolles, teils natürliches Fließgewässer handelt.

Siehe Karteausschnitte Garmin 1 a bis 1 f

Im Bewirtschaftungsplan / Maßnahmen Katalog fehlt die Kurzbeschreibung der Maßnahme der Gemeinden Buseck und Reiskirchen. Maßnahmennummern

68606,68610,68630,68632,68634,68636,68638,68640,68642,68644,68646,68648,68650,68654,68658,68662,68666,68668,68670,68672,68674,68682,68684,68688.

Hier bitte ich um eine Beschreibung der geplanten Maßnahmen

Bezugnehmend auf den Maßnahmen-Steckbrief ergibt sich wie folgt:

Es wurden so gut wie keine Maßnahmen nach den WRRL- Richtlinien umgesetzt.

Alle aufgeführten Wanderhindernisse (Wieseck und Krebsbach hier der von Beuern kommende) sind noch vorhanden so dass die Wanderfischarten nicht an ihre Laichplätze können.

2 der als umgesetzt beschriebenen Maßnahmen, siehe Spalte Planungszustand, kann ich als umgesetzt nicht bestätigen bzw. haben den Zustand seit Mitte der 80er Jahre.

33 Maßnahmen sind aufgeführt davon 5 als umgesetzt gegenzeichnet entspricht ca. 15 %

Davon halte ich 2 für nicht umgesetzt da der Zustand so schon Mitte der 80er vorhanden war und ich als umgesetzt eine aktive Aktion voraussetze.

Macht 9,1 % der Maßnahmen bis 2015 als umgesetzt.

Die Gemeinde Buseck und Reiskirchen hat meines Erachtens 0% umgesetzt.

Siehe folgende Streckenbeschreibungen

1. Vorsitzender:
Dr. Achim Zedler
Steinbach
Am Lindenberg 1
35463 Fernwald
☎ (06404) 65424

Bankverbindungen:
Volksbank
Mittelhessen eG
IBAN DE34 5139 0000
0006 6460 00
BIC VBMHDE5F

Sparkasse
Gießen
IBAN DE59 5135 0025
0205 0041 05
BIC SKGIDE5F

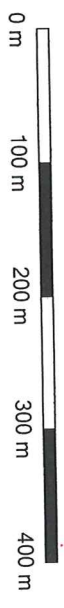
Anerkannter
Naturschutzverband
nach § 63
Bundesnaturschutzgesetz



Topo Deutschland 2010
 Geoinformationen © Vermessungsverwaltungen der Bundesländer und BKG (www.bkg.bund.de)
 Hausumriss Deutschland © GeoBasis-DE / GEOBasis.nw 2010
 POIs © 2009 Tere Atlas s-Herzogentoch
 © 2010 Internap Technologies Inc. All rights reserved.
 © ADFC, Bart & Bike
 © Alpen Touristik GmbH & Co. KG
 © Bike Arena Saarlouis
 © Deutscher Wanderverband
 © Rotharsteig e.V.
 © www.wanderkompass.de

Meine Sammlung

1a

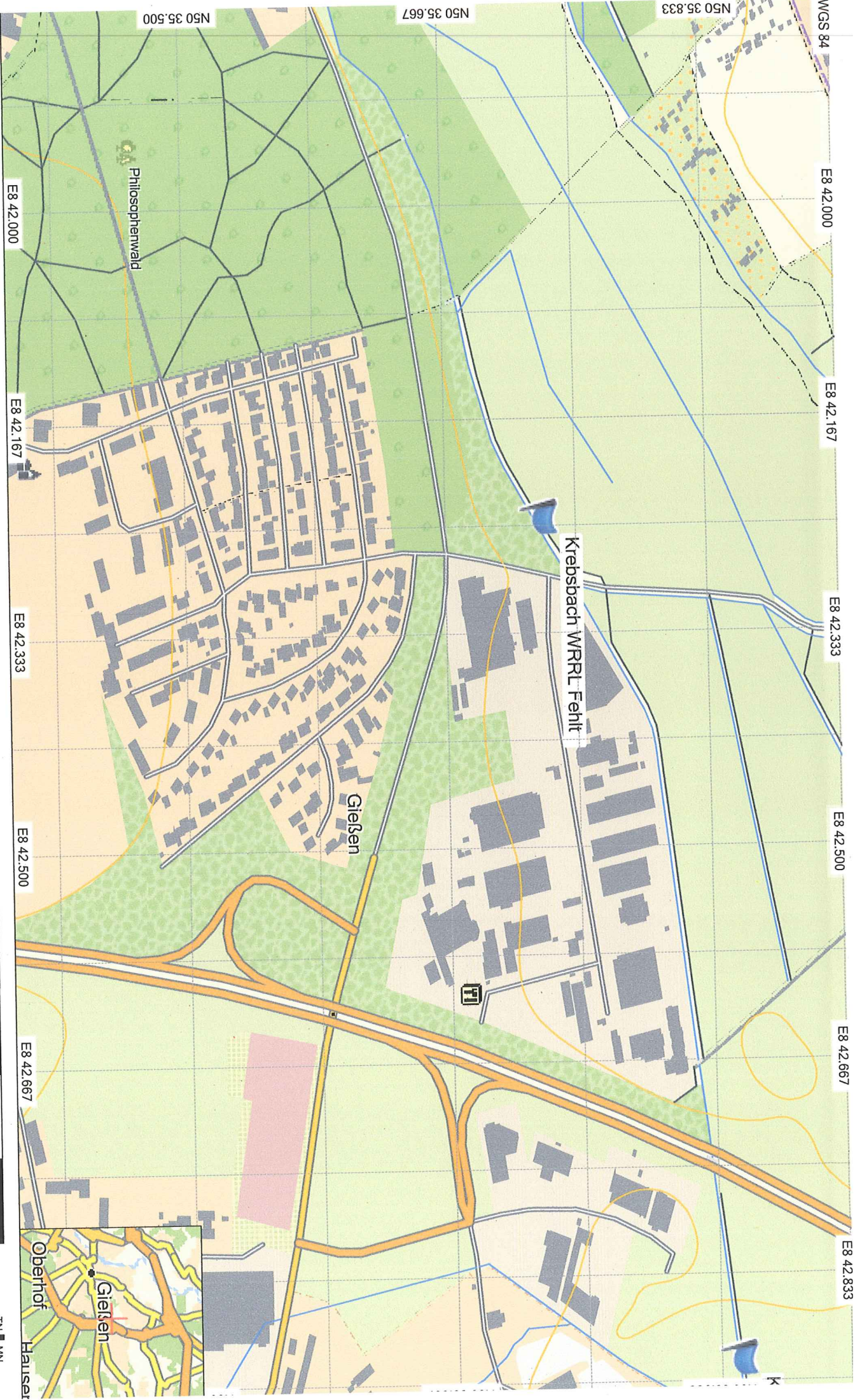


GARMIN

01.01.2010

1:3°

TN MN

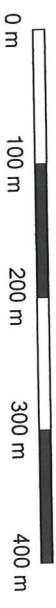


Topo Deutschland 2010

Geoinformationen © Vermessungsverwaltungen der Bundesländer und BKG (www.bkg.bund.de)
 Hausumringe Deutschland © Geobasis-DE / GEOBasis.nrw 2010
 POIs © 2009 Tele Atlas s-Herogenbosch
 © 2010 Intermap Technologies Inc. All rights reserved.
 © ADFC, Bert & Erke
 © Klausen & Sauerland
 © Deutscher Wanderverband
 © Rothemann & V.
 © www.wanderkompass.de

Meine Sammlung

16



GARMIN.

01.01.2010

1:3°

TN MN

WGS 84

E8 42.583

E8 42.750

E8 42.917

E8 43.083

E8 43.250

E8 43.417

N50 35.833

N50 35.667

N50 35.500

E8 42.583

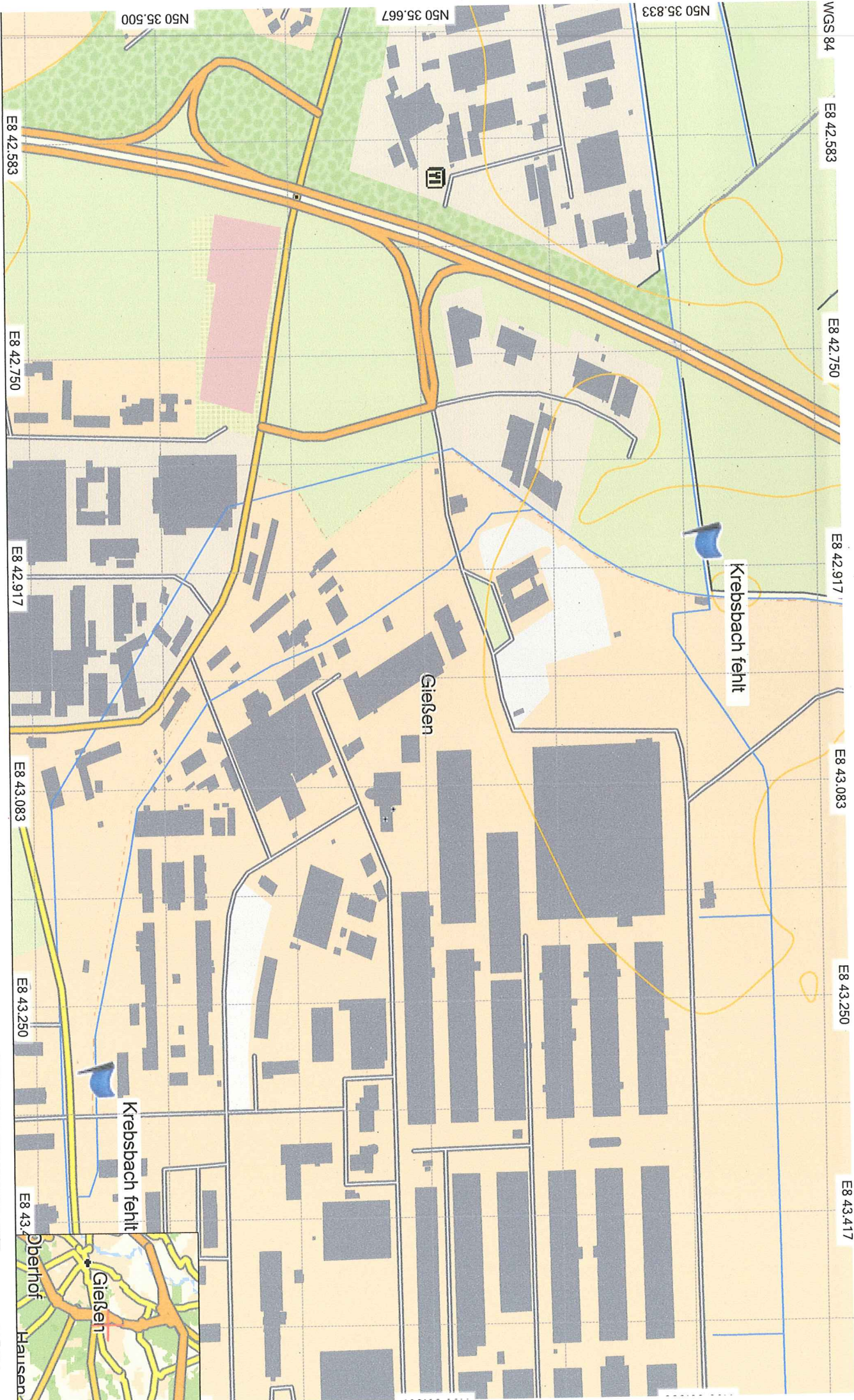
E8 42.750

E8 42.917

E8 43.083

E8 43.250

E8 43.417

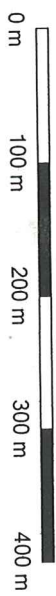


Krebsbach fehlt

Gießen

Krebsbach fehlt

Oberhof
Gießen
Hausen



TN MN

1:3°

Topo Deutschland 2010

Geoinformationen © Vermessungsverwaltungen der Bundesländer und BKG (www.bkg.bund.de)
Herausgeber Topographische Bundesanstalt © GeoBasis-DE / GEObasis.nrw 2010

© 2010 Garmin
 © 2010 Garmin Technologies Inc. All rights reserved.
 © ADFC, B&B & B
 © Alpenverein Touristik GmbH & Co. KG
 © Bike Arena Sauerland
 © Deutscher Wanderverband
 © Rothersteig e.V.
 © www.wandertoppass.de

Meine Sammlung

1c

01.01.2010

WGS 84

E8 42.917

E8 43.083

E8 43.250

E8 43.417

E8 43.583

E8 43.750

N50 35.667

N50 35.500

N50 35.333

E8 42.917

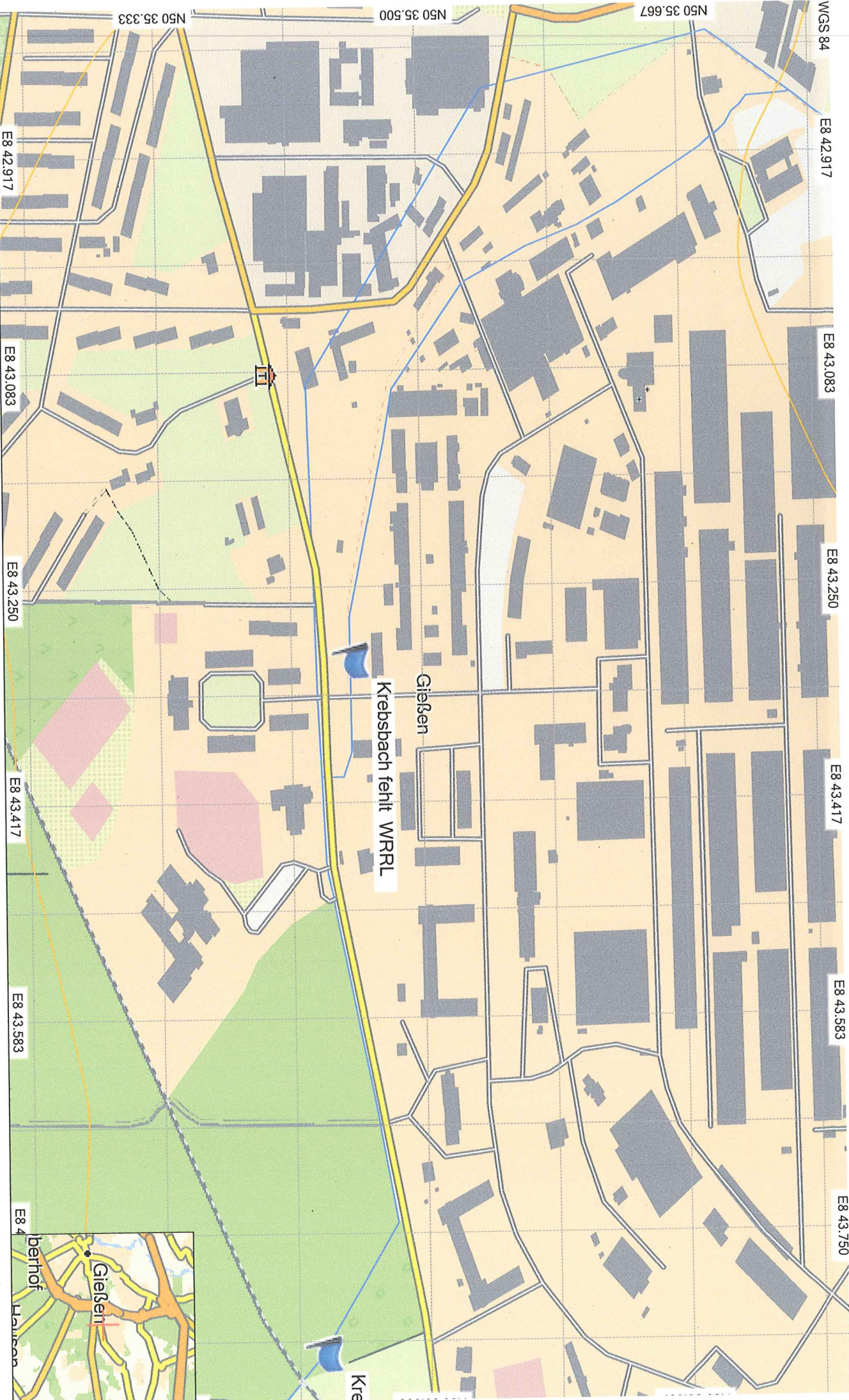
E8 43.083

E8 43.250

E8 43.417

E8 43.583

E8 43.750



Topo Deutschland 2010

Geoinformationen © Vermessungsverwaltungen der Bundesländer und BKG (www.bkg.bund.de)
Herausbringer Deutschland © GeoBasis-DE / GEObase: nrv 2010

© 2009 Teie Atlas 9-Herzogentisch
 © 2010 Inemap Technologies Inc. All rights reserved.
 © ADFC, Bett & Bike
 © Alpenin Tourismus GmbH & Co. KG
 © Bike Arena Sauerland
 © Deutscher Wanderverband
 © Rohnsteig e.V.
 © www.wanderkompass.de

Meine Sammlung

1a



01.01.2010

1.3°

TN MN

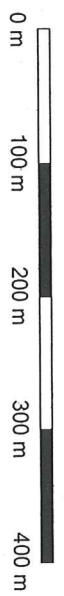


Topo Deutschland 2010
 Geoinformationen © Vermessungsverwaltungen der Bundesländer und BKG (www.bkg.bund.de)
 Hausnummer Deutschland © GeoBasis-DE / GeoBasis.nrw 2010

© 2010 Inemap Technologies Inc. All rights reserved.
 © ADFC, Batt & Bike
 © Alpinetourismus GmbH & Co. KG
 © Bike Arena Sauerland
 © Deutscher Wanderverband
 © Rothaarsteig e.V.
 © www.wanderkompass.de

Meine Sammlung

1 e



GARMIN.

01.01.2010

1:3°

TN MN

WGS 84

E8 44.417

E8 44.583

E8 44.750

E8 44.917

E8 45.083

E8 45.250

Aschborn

Krebsbach fehlt WRR.L.

Mühberg (217m)

Krebsbach fehlt

Küppel

Annerod

Anneröder Mühle

Krebsbach

N50 34.833

N50 35.000

N50 35.167

E8 44.417

E8 44.583

E8 44.750

E8 44.917

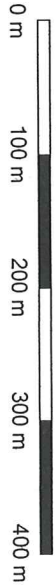
E8 45.083

E8 45.250

Topo Deutschland 2010

Geoinformationen © Vermessungsverwaltungen der Bundesländer und BKG (www.bkg.bund.de)
Hausnummering Deutschland © Geobasis-DE / GEObasis.rnw.2010
© 2010 Internap Technologies Inc. All rights reserved.
© ADFC, Bert & Bike
© Alpein Tourismus GmbH & Co. KG
© Bike Arena Sauerland
© Deutscher Wanderverband
© Rothaarseg e.V.
© www.wanderkompass.de

Meine Sammlung



TN MN

1:3°

GARMIN

01.01.2010