

Umsetzung der WRRL

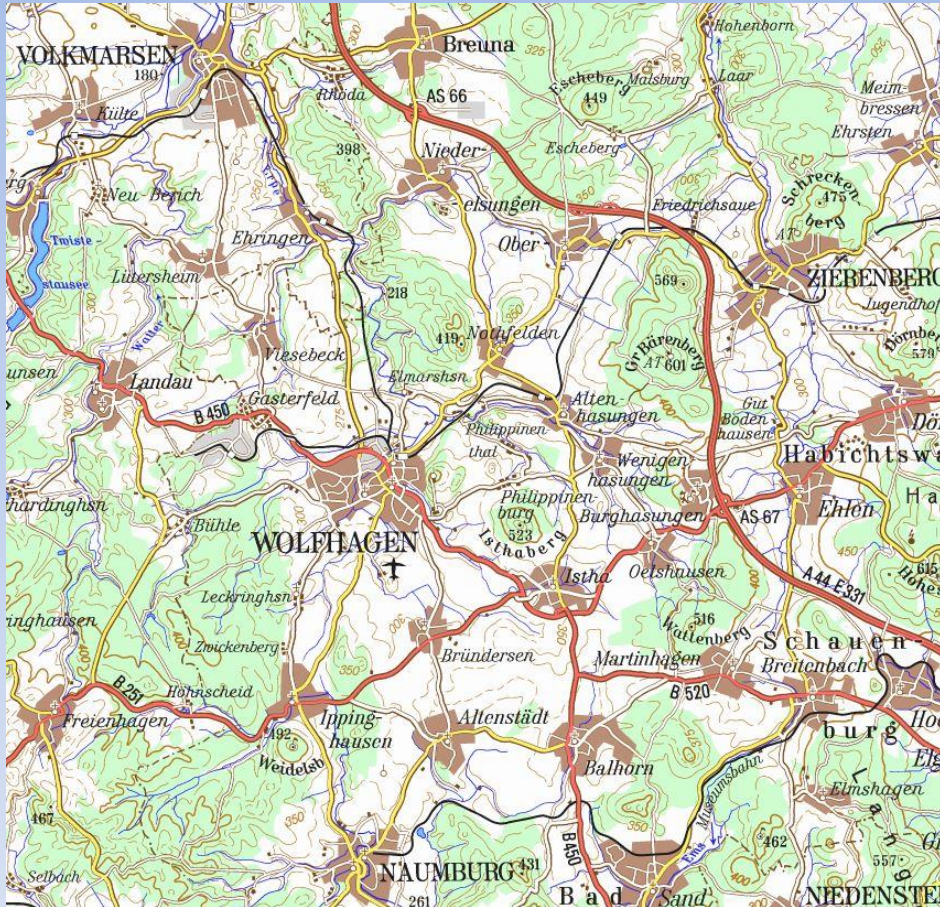




- Stadt Wolfhagen
- Fachbereich Natur- u. Gewässerschutz sowie Forst
- Stephan Schmidt



Die Stadt Wolfhagen



- Fläche der Stadt Wolfhagen= 112 km²
- Anzahl Gewässer= 11
- Gewässerstrecke= 58 km

Totholz nach Hochwasserereignissen im Gewässer (Erpe bei Elmarshausen)



Geförderte Renaturierungsmaßnahmen (Erpe bei Altenhasungen)



Geförderte Renaturierungsmaßnahmen (Erpe bei Altenhasungen)



Renaturierung über Ausgleichsmaßnahmen (Erpe bei Elmarshausen)



Renaturierung mit Ausgleichsmaßnahmen (Aue des Liemeckebachs bei Isthä)





Renaturierung mit Ausgleichsmaßnahmen (Mühlenwasser in Wolfhagen)



Renaturierung mit Ausgleichsmaßnahmen (Mühlenwasser bei Wolfhagen)





Renaturierung mit Ausgleichsmaßnahmen (Mühlenwasser bei Bründerseen)



Weniger ist mehr



Herstellen der Durchgängigkeit (Erpe bei Wenigenhasungen)

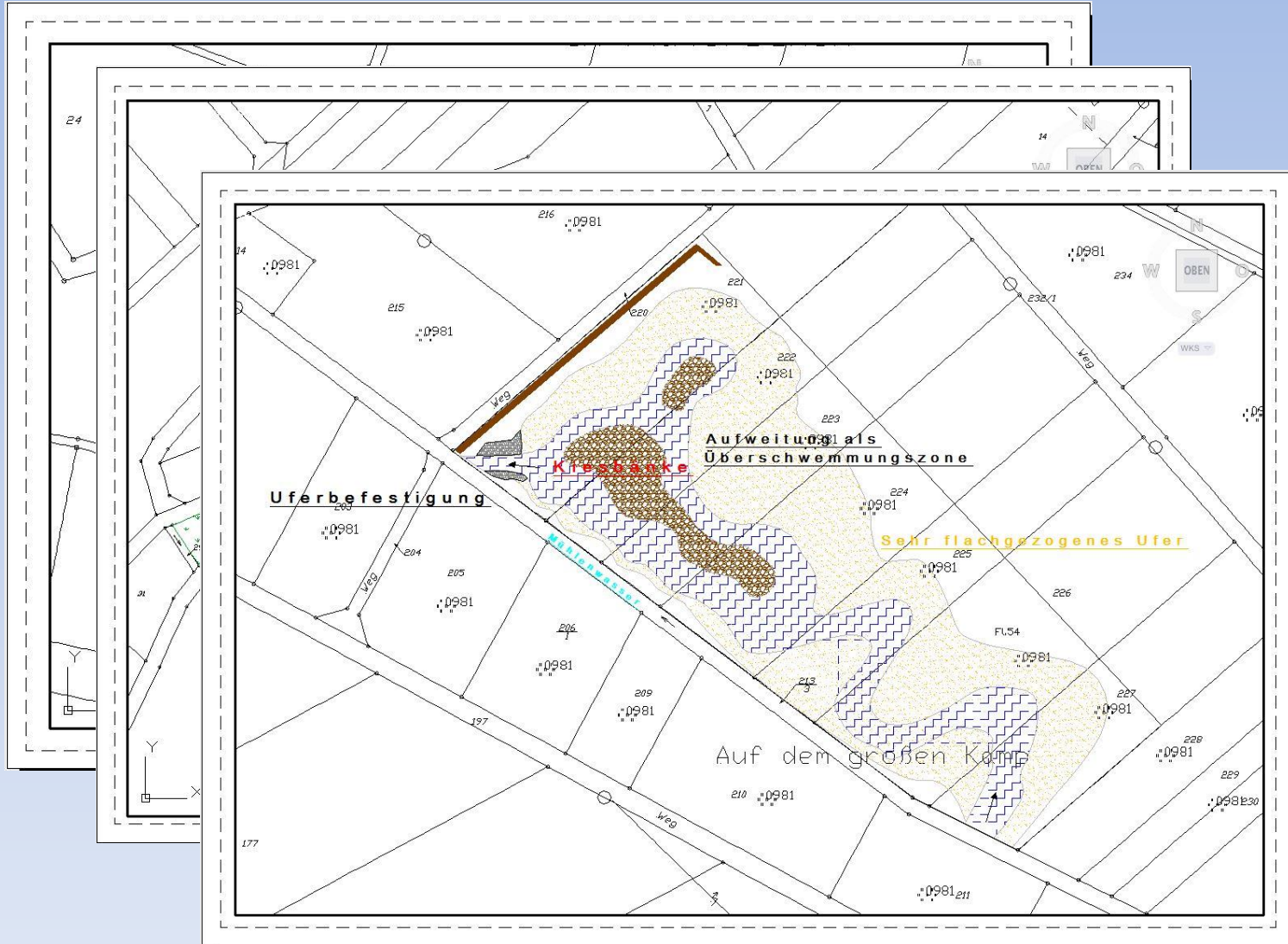


Hindernisse bei der Umsetzung



- Flächenverfügbarkeit
- Alte Wasserrechte
- Einfluss durch die Landwirtschaft
- Personelle Strukturen bei den Kommunen
- Freiwilliger Landtausch
- ?
- Beharrlichkeit, Kontrollen und viele Gespräche vor Ort
- Politische Festlegung der Schwerpunkte in der Kommune

Möglichkeiten des „Freiwilligen Landtausch“



Vielen Dank für die Aufmerksamkeit

